

LEPPEMÄRGID:

Tagametsa
27101:001:0310

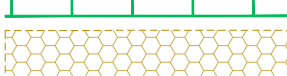
Olemasolev katastriüksuse lähiaadress, piir ja tunnus




Settest puhastatav paisjäve osa




Täitepinnasest vall




Projekteeritud kivistallus fr. 200-300 (500) mm
(kivide vahed on kiilutud killustikuga fr. 16-64 mm)



Likvideeritav puit- ja võsataimestik



Taastatav sõiduteekatend



Veepeegel (NPT)



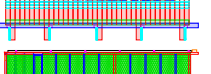
Uude asukohta teisaldatud ujumissild



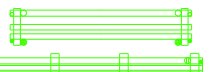
Rekonstrueeritud liigveelase



Taastatav puidust sild



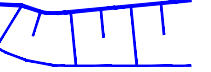
Projekteeritud käigusild



Projekteeritud puidust purre L=5 m



Projekteeritud puidust purre L=10 m



Projekteeritud voolurahustusrahnud fr. 300-500 mm



Projekteeritud möödaviik-kalapääs



Likvideeritav objekt

MÄRKUSED:

- Geodeetiline alusplaan on koostatud Kobras OÜ poolt 2024. aastal, "Tagametsa paisu geodeetiline mõõdistus", töö nr 2024-351.
- Koordinaadid L-Est'97 süsteemis.
- Kõrgused EH2000 süsteemis.
- Kõik jooned ja objektid hallis toonis tähistavad mõõdistamise aegset situatsiooni.
- Joonised ja seletuskiri on projekti lahutamatud osad ning neid tuleb käsitleda koos.

Kobras OÜ tel 7500 310 Ria 35 Tartu 50410 www.kobras.ee kobras@kobras.ee		T88 tellija RIIGIMETSA MAJANDAMISE KESKUS	
Projektijuh Martin Võru		T88 nimetus TAGAMETSA PAISU KALAPÄÄS	
Kontrollis Ervin R. Piirsalu		Joonise nimetus MAA-ALA PLAAN	
Mõõtkava 1:250	T88 nr 2025-069	Stadium TP	Joonise tähtsus/nr AA-4-01
		Versiooni nr v01	Kuupäev 14.03.2025